

Kitesurfing

Sicher unterwegs auf Seen



Notfall
112

Vorschriften

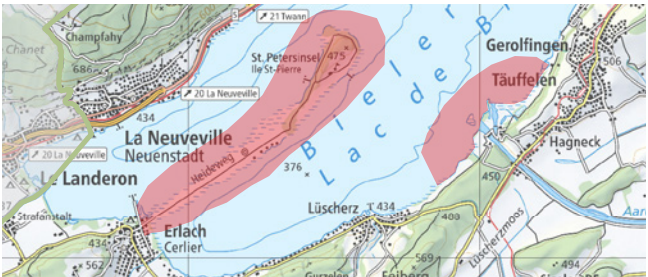
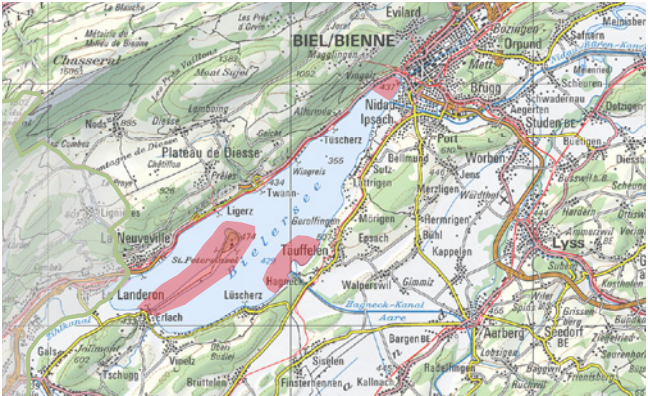
Gegenüber den Kursschiffen und den Landungsstegen der Kursschiffe ist ein Mindestabstand von 200 Metern einzuhalten. Gegenüber Vorrangschiffen sind die Abstände so zu wählen, dass sie in ihrer Fahrt weder behindert noch gefährdet werden. Drachensegler sind den Segelbrettern gleichgestellt und sind gegenüber allen anderen Schiffen ausweichpflichtig.

Beschriftungspflicht Drachensegelbretter:

Name und Adresse Eigentümer/-in oder Halter/-in, Telefonnummer wird empfohlen.



Bielersee

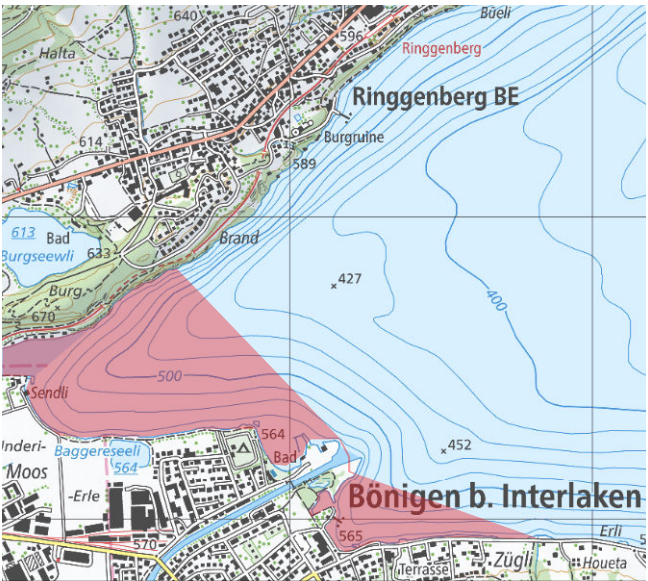
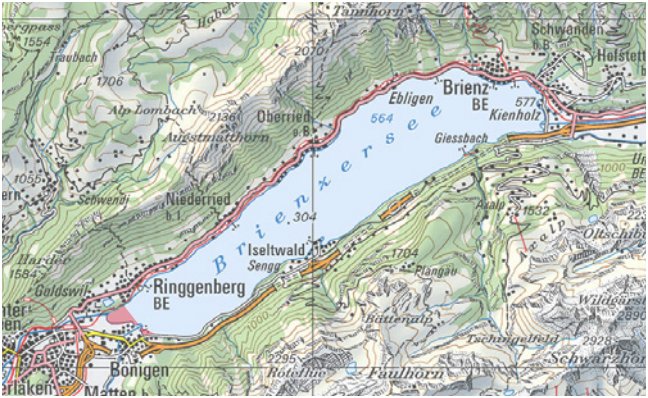


Gesperzte Zonen

Naturschutzzone um die ganze St. Petersinsel und jene des Hagneckdeltas.

Bielerbucht:
östlich der Linie Gottstatterhus bis Nidau-Büren-Kanal.

Brienzersee



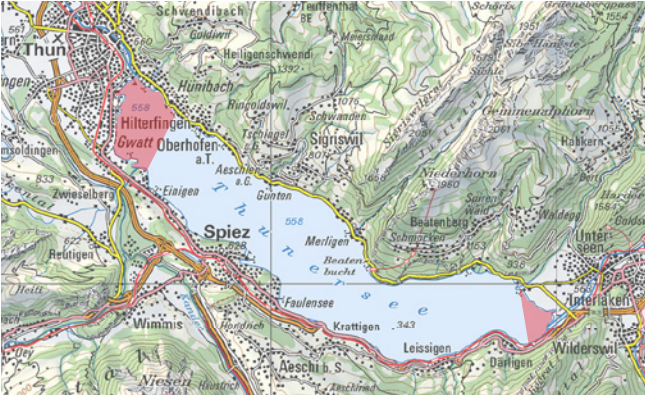
Gesperzte Zone

Unteres Seebecken:

südwestlich der Linie Ringgenberg Brand (634°612/171°828) bis vor linkes Lütschinendelta und weiter der Linie rechtes Lütschinendelta bis Houetenbach (635°186/171°220).

Start ab dem rechten Lütschinendelta Richtung Seemitte erlaubt.

Thunersee



Gesperpte Zonen

Oberes Seebecken:

östlich der Linie linkes Lombachdelta, Radarreflektor (628'676/169'755) bis Chline Leespitz (629'112/176'008).

Unteres Seebecken:

westlich der Linie Ländte Hinterfingen bis zum südlichen Punkt Kanderdelta (615'710/173'910).

Kantonspolizei Bern

Waisenhausplatz 32

3011 Bern

police.be.ch/seepolizei

401.712